




# TUMAČ PLANSKOG ZNAKOVLJA

## [OB-1-1] Obuhvat prostornog plana





[OB-1-1-3001] Obuhvat prostornog plana


## [IS-3-1] Nafta i plin


 [IS-3-1-1302] Plinovod državnog značaja uključivo terminal, prihvatno-otpremna i/ili mjerno-regulacijska (redukcijska) stanica tehnološki povezana s tim cjevovodom - planirano


## [IS-3-2] Elektroenergetika


 220 [IS-3-2-1003] (220)  
Dalekovod 220 kV s pripadajućim građevinama i uređajima


 [IS-3-2-1012] (TS)  
Transformatorsko i/ili rasklopno postrojenje državnog značaja - planirano


 110 kV [IS-3-2-2001] (110 kV)  
Dalekovod 110 kV s pripadajućim građevinama i uređajima

 110 kV [IS-3-2-2002] (110 kV)  
Dalekovod 110 kV s pripadajućim građevinama i uređajima - planirano

 [IS-3-2-2011] (TS)  
Transformatorsko i/ili rasklopno postrojenje područnog (regionalnog) značaja

 [IS-3-2-3007] Vod srednjenaponske mreže s pripadajućim građevinama i uređajima (10(20) kV)

 [IS-3-2-3013] (TS)  
Transformatorsko i/ili rasklopno postrojenje

 [IS-3-2-3302] (OI)  
Elektrana na obnovljive izvore energije lokalnog značaja - planirano

Naziv prostornog plana:

## Prostorni plan uređenja Općine Majur

Naziv kartografskog prikaza prostornog plana:

2.3. Energetski sustav

Mjerilo prikaza:

1:25000

Vrsta postupka:

Postupak izrade i donošenja izmjene i dopune prostornog plana – II. izmjene i dopune

Faza izrade plana:

Prostorni plan

Oznaka revizije plana:

HR-ISPU-PPGO-05550-R03

Odluka o izradi prostornog plana:

Odluka o izradi izmjene i dopune Prostornog plana uređenja Općine Majur (Službene novine Općine Majur broj 6/2024)

Javna rasprava:

Javna rasprava provođena je od 09.02.2026. do zaključno s danom 16.02.2026. Prva ponovna javna rasprava provođena je od 23.04.2026. do zaključno s danom 30.04.2026.

Odluka o donošenju prostornog plana:

Odluka o donošenju II. izmjene i dopune Prostornog plana uređenja Općine Majur  
Službene novine Općine Majur

Nositelj izrade prostornog plana:

Sisačko-moslavačka županija, Općina Majur  
Jedinstveni upravni odjel

Odgovorna osoba nositelja izrade:

PROČELNICA  
Sanja Pranjic bacc.oec.

Tijelo koje donosi prostorni plan:

Sisačko-moslavačka županija, Općina Majur  
Općinsko vijeće

Predsjednik tijela koje donosi prostorni plan:

PREDSJEDNIK OPĆINSKOG VIJEĆA  
Milan Živković

Stručni izrađivač prostornog plana:

ARHITEKTONSKI ATELIER DESET d.o.o.  
Zagreb, Ulica kneza Mislava 15  
OIB: 62717654698

Odgovorna osoba stručnog izrađivača:

DIREKTOR  
Ivan Mucko dipl.ing.arh.

Odgovorni voditelj izrade:

Ivan Mucko dipl.ing.arh.

Stručni tim:

Naziv prostornog plana:

## Prostorni plan uređenja Općine Majur

Naziv kartografskog prikaza prostornog plana:

2.3. Energetski sustav

Mjerilo prikaza:

1:25000

Vrsta postupka:

Postupak izrade i donošenja izmjene i dopune prostornog plana – II. izmjene i dopune

Faza izrade plana:

Prostorni plan

Oznaka revizije plana:

HR-ISPU-PPGO-05550-R03

### Prostor za digitalni potpis

Odgovorna osoba nositelja izrade:

PROČELNICA

Sanja Pranjić bacc.oec.

Odgovorna osoba stručnog izrađivača:

DIREKTOR

Ivan Mucko dipl.ing.arh.

Odgovorni voditelj izrade:

Ivan Mucko dipl.ing.arh.

Predsjednik tijela koje donosi prostorni plan:

PREDSJEDNIK OPĆINSKOG VIJEĆA

Milan Živković